Längenprofil 1 1:200

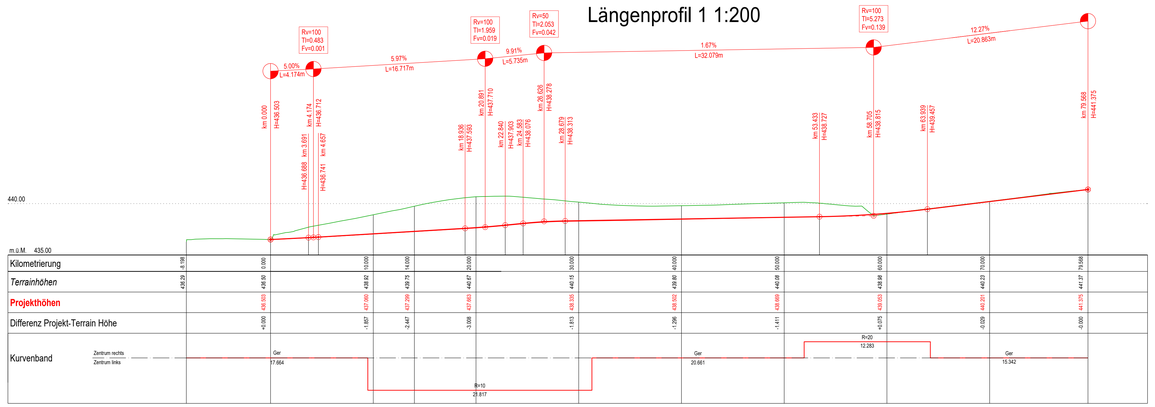

Normalprofil 1 1:50

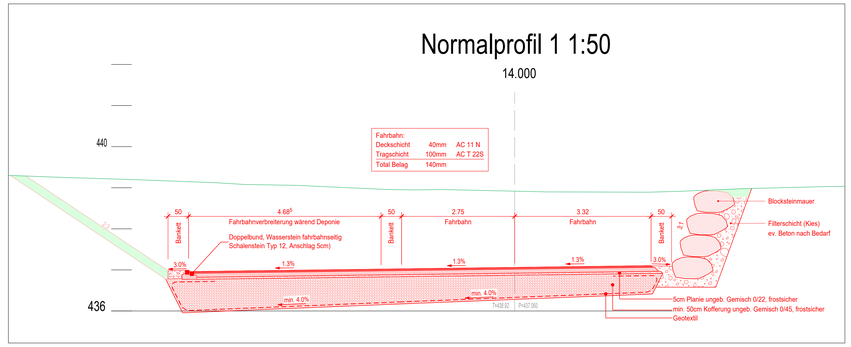

Normalprofil 2 1:50

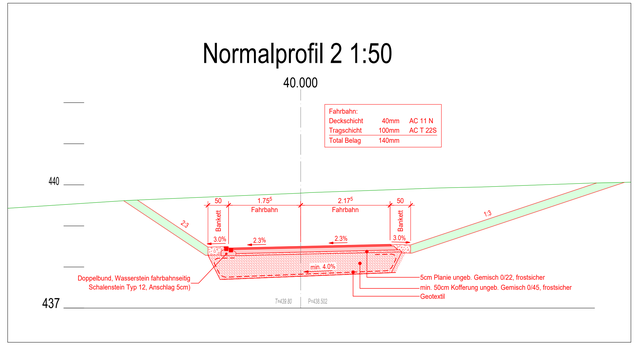

Normalprofil 3 1:50

Situattion 1:200

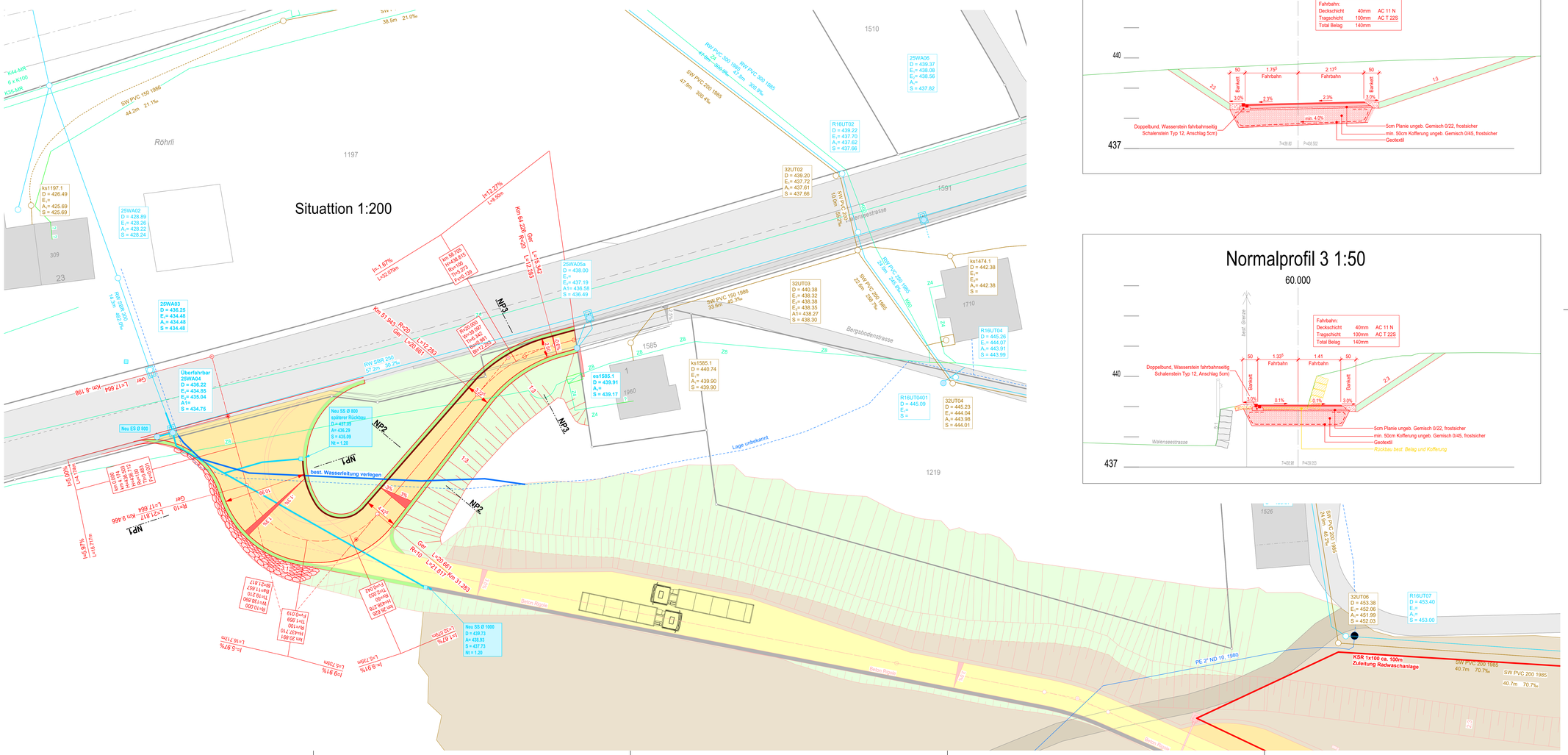

Legende Werkleitungen

Abwasser

Bestehend	Projektiert	
		Schmutzabwasser (SW)
		Mischabwasser (MW)
		Regenabwasser (RW)
		Kontrollschacht
		Strassenablauf
		Schlammfang

Wasser

Bestehend	Projektiert	
		Wasserleitung
		Schieber
		Überflurhydrant

Elektrizität

Bestehend	Projektiert	
		Elektrizitätsleitung
		Schacht
		Kandelaber

Telecom

Bestehend	Projektiert	
		Telecomleitung
		Schacht

Kabelkommunikation (TV)

Bestehend	Projektiert	
		Kabelkommunikationsleitung
		Schacht

Gas

Bestehend	Projektiert	
		Gasleitung
		Schieber

Fernwärme

Bestehend	Projektiert	
		Fernwärmeleitung
		Schacht
		Schieber

Legende	Projektiert
Endzustuand Deponie	
Böschung unverbaut, Ansaat mit heimischen Ökotypen/Saatgut	
neue Strasse (Belag)	
neue Strasse (Belag für Deponie, späterer Rückbau)	
neues Bankett	
Beton	

Referenzfahrzeug: LKW Kipper
Gemäss VSS 40 271a
Länge 12.50m, Breite 2.50m

N

	Doppelbund, Wasserstein fahrbahnseitig Deponie (Schalenstein Typ 12, Anschlag 5cm)	Projektiert / Strasse

Bauherr
Zindel + Co AG
Andreas Zindel

Grundbesitzer - Parzelle 1220
Andreas Stoffel

Projektverfasser
Planungsatelier Broder GmbH
Roger Broder

Politische Gemeinde Quarten

Kanton St. Gallen

Projekt:

Aushubdeponie Bergsboden, 8882 Unterterzen

Erschliessung Bergsbodenstrasse

Situation / Werkleitung 1:200
Längenprofil 1:200
Normalprofil 1:50

vom Gemeinderat Quarten erlassen am: .....

Der Gemeindepräsident ..... Der Gemeinderatsschreiber .....

Öffentliche Auflage: vom ..... bis .....

Vom Tiefbauamt des Kantons St.Gallen genehmigt am: .....

Der Kantonsingenieur: .....

ZINDEL BAUTWERTE

Zindel + Co AG
Kasernenstrasse 57
8880 Walenstadt
Tel. +41 81 720 30 60
walenstadt@zindel.swiss

Projektphase:	Index	Datum	Gez.	Gepr.
Bauprojekt		17.04.2026	GC	Broder
Plan Nr.:				
4945-31	Format	78x 125		0.975m²