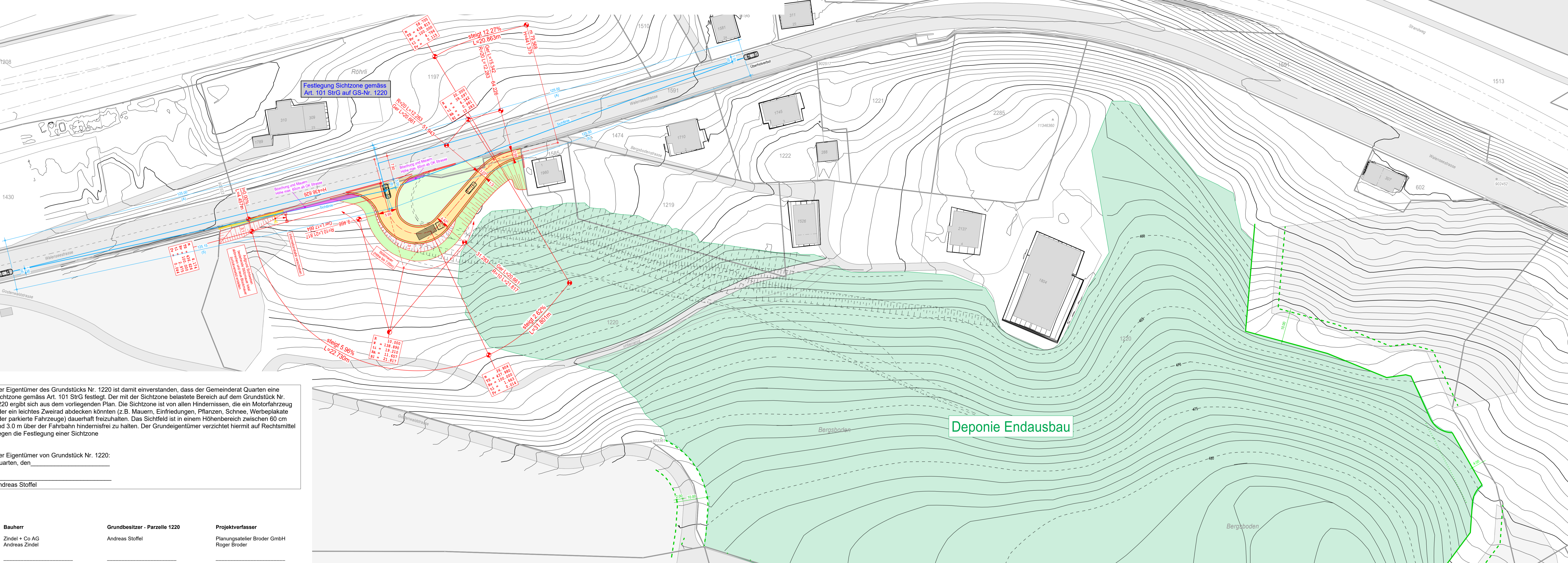
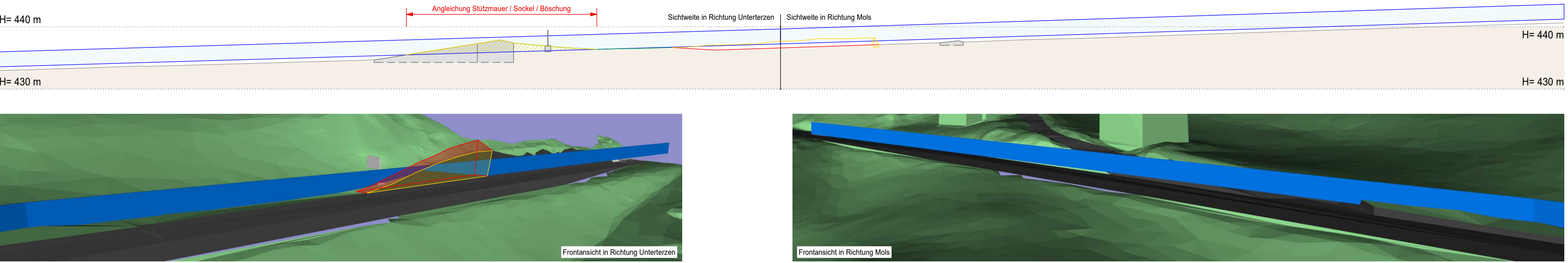


Sichtweiten 1:500



Der Eigentümer des Grundstücks Nr. 1220 ist damit einverstanden, dass der Gemeinderat Quarten eine Sichtzone gemäss Art. 101 StrG festlegt. Der mit der Sichtzone belastete Bereich auf dem Grundstück Nr. 1220 ergibt sich aus dem vorliegenden Plan. Die Sichtzone ist von allen Hindernissen, die ein Motorfahrzeug oder ein leichtes Zweirad abdecken könnten (z.B. Mauern, Einfriedungen, Pflanzen, Schnee, Werbeplakate oder parkierte Fahrzeuge) dauerhaft freizuhalten. Das Sichtfeld ist in einem Höhenbereich zwischen 60 cm und 3.0 m über der Fahrbahn hindernisfrei zu halten. Der Grundeigentümer verzichtet hiermit auf Rechtsmittel gegen die Festlegung einer Sichtzone

Der Eigentümer von Grundstück Nr. 1220:
Quarten, den
Andreas Stoffel

Bauherr
Zindel + Co AG
Andreas Zindel

Grundbesitzer - Parzelle 1220
Andreas Stoffel

Projektverfasser
Planungsatelier Broder GmbH
Roger Broder

Politische Gemeinde Quarten Kanton St. Gallen

Projekt:
Aushubdeponie Bergsboden, 8882 Unterterzen

Situation 1:500
Erschliessung Endzustand

vom Gemeinderat Quarten erlassen am: _____
Der Gemeindepräsident Der Gemeinderatsschreiber

Öffentliche Auflage: vom _____ bis _____

Vom Tiefbauamt des Kantons St.Gallen genehmigt am: _____
Der Kantonsingenieur:

ZINDEL
BAUTWERTE

Zindel + Co AG
Kasernenstrasse 57
8880 Walenstadt
Tel. +41 81 720 30 60
walenstadt@zindel.swiss

Projektphase:	Index	Datum	Gez.	Gepr.
Bauprojekt	B	08.10.2020	RT	Broder
	C	03.10.2024	RZ	Broder
	C	17.04.2026	GC	Broder

Plan Nr.: **4945-27C**
Format 77 x 105 0.809m²

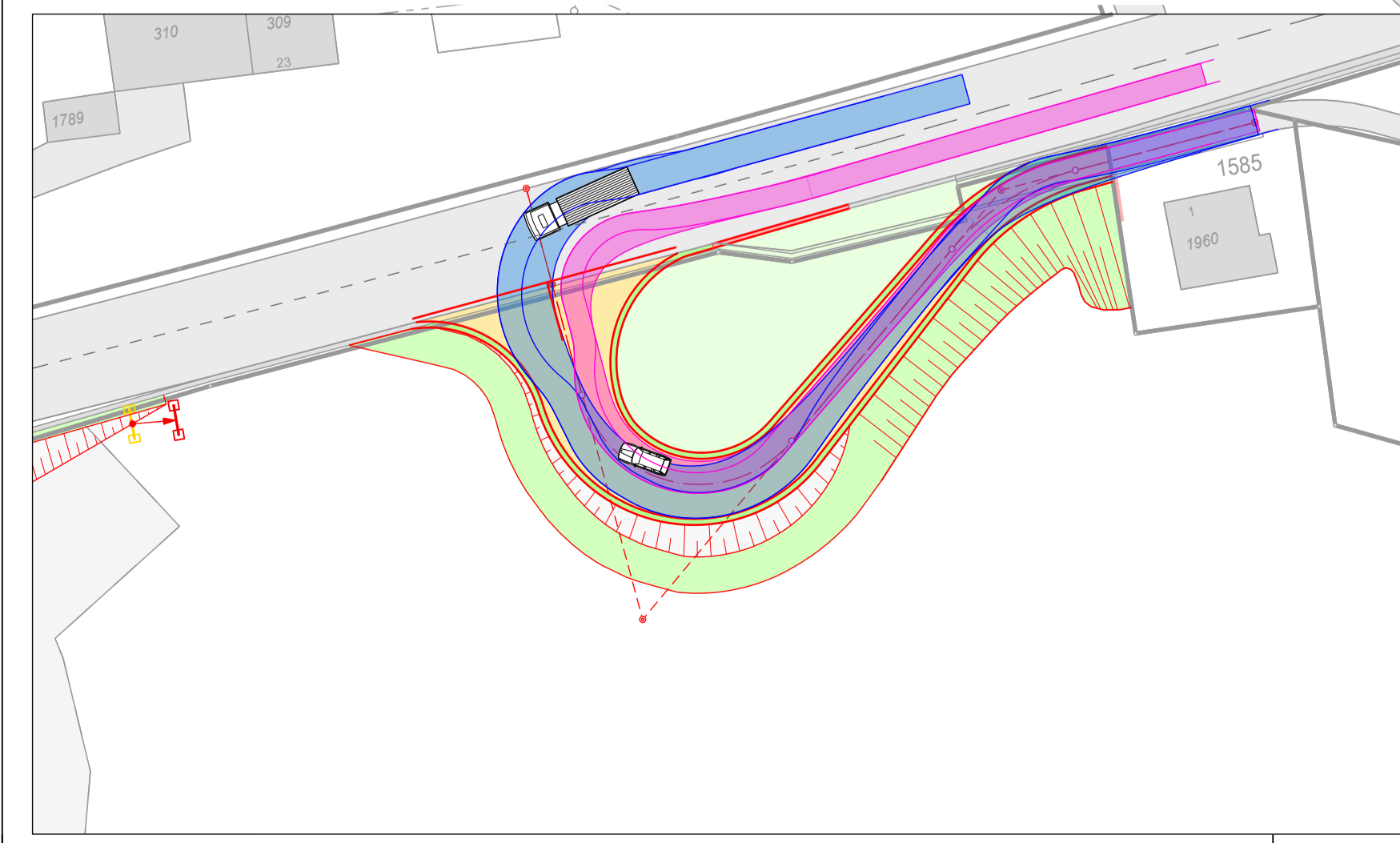
Index	Änderung
B	Anpassung Titelblatt, Anpassung Sichtweiten
C	Anpassung Sichtweiten

Legende

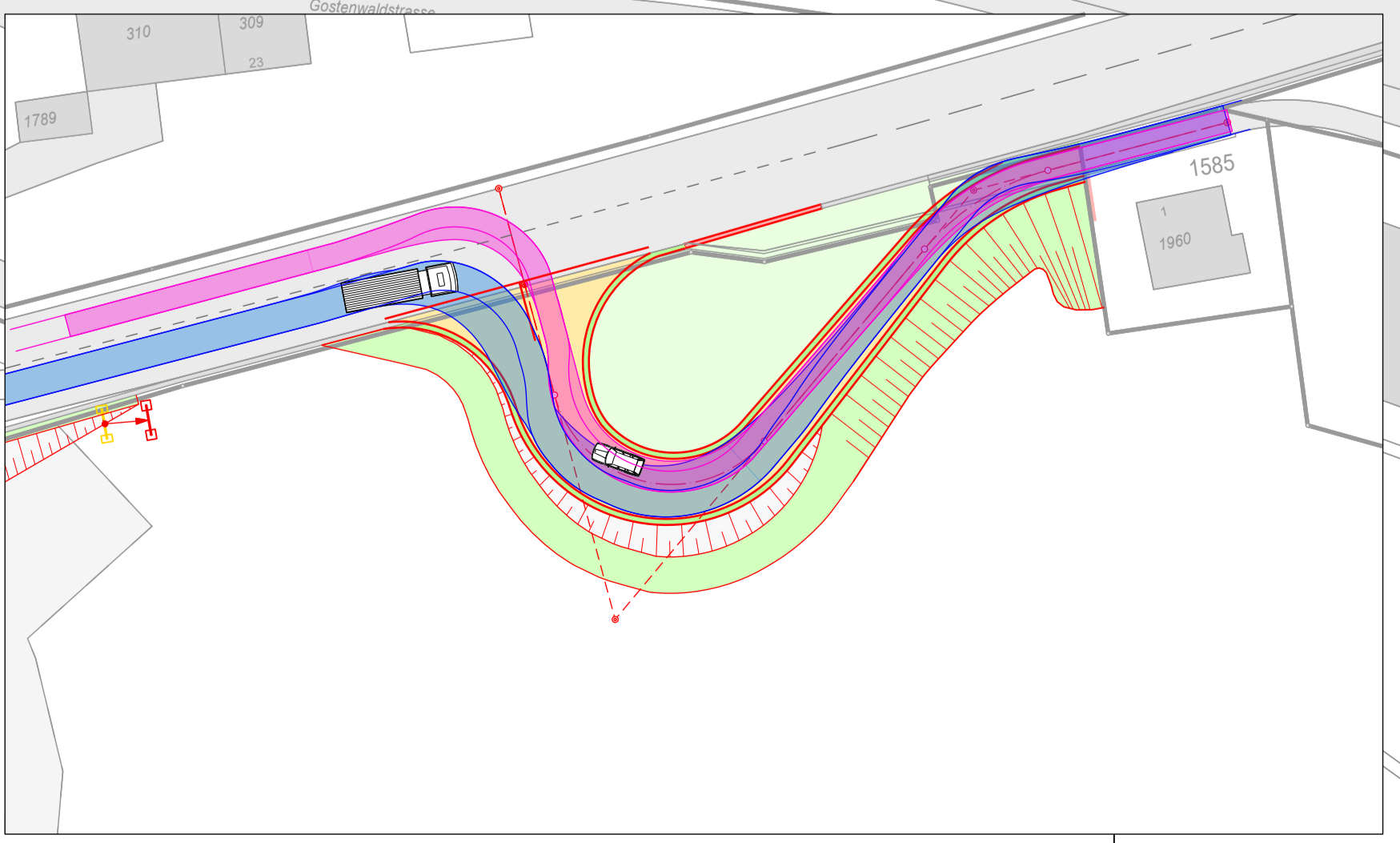
- Projektiert
- Endzustand Deponie
- Böschung unverbaut, Ansaat mit heimischen Ökotypen/Saatgut
- neue Strasse (Belag)
- neue Strasse (Chaussierung)
- neues Bankett
- Beton
- Festlegung Sichtzone gemäss Art. 101 StrG auf GS-Nr. 1220

Referenzfahrzeug: LKW Kipper
Gemäss VSS 40 271a
Länge 12.50m, Breite 2.50m


Schleppkurve: Endzustand - Mols



Schleppkurve: Endzustand - Unterterzen



Sicht Richtung Unterterzen



Sicht Richtung Mols

